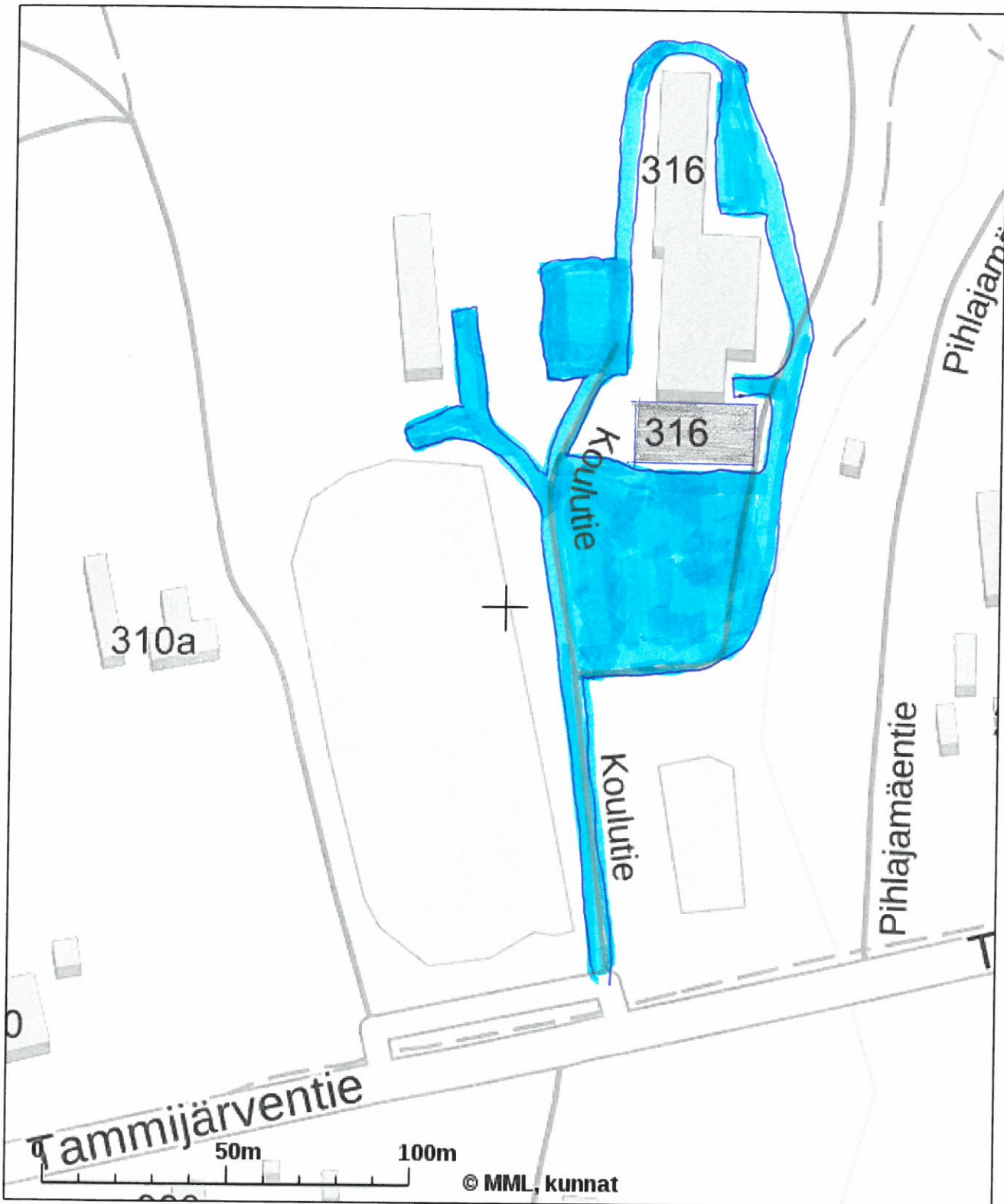


# KIINTEISTÖTIETOPALVELU

KOULU



Tulosten keskipisteen koordinaatit (ETRS-TM35FIN): N: 6856205.5, E: 438510.875

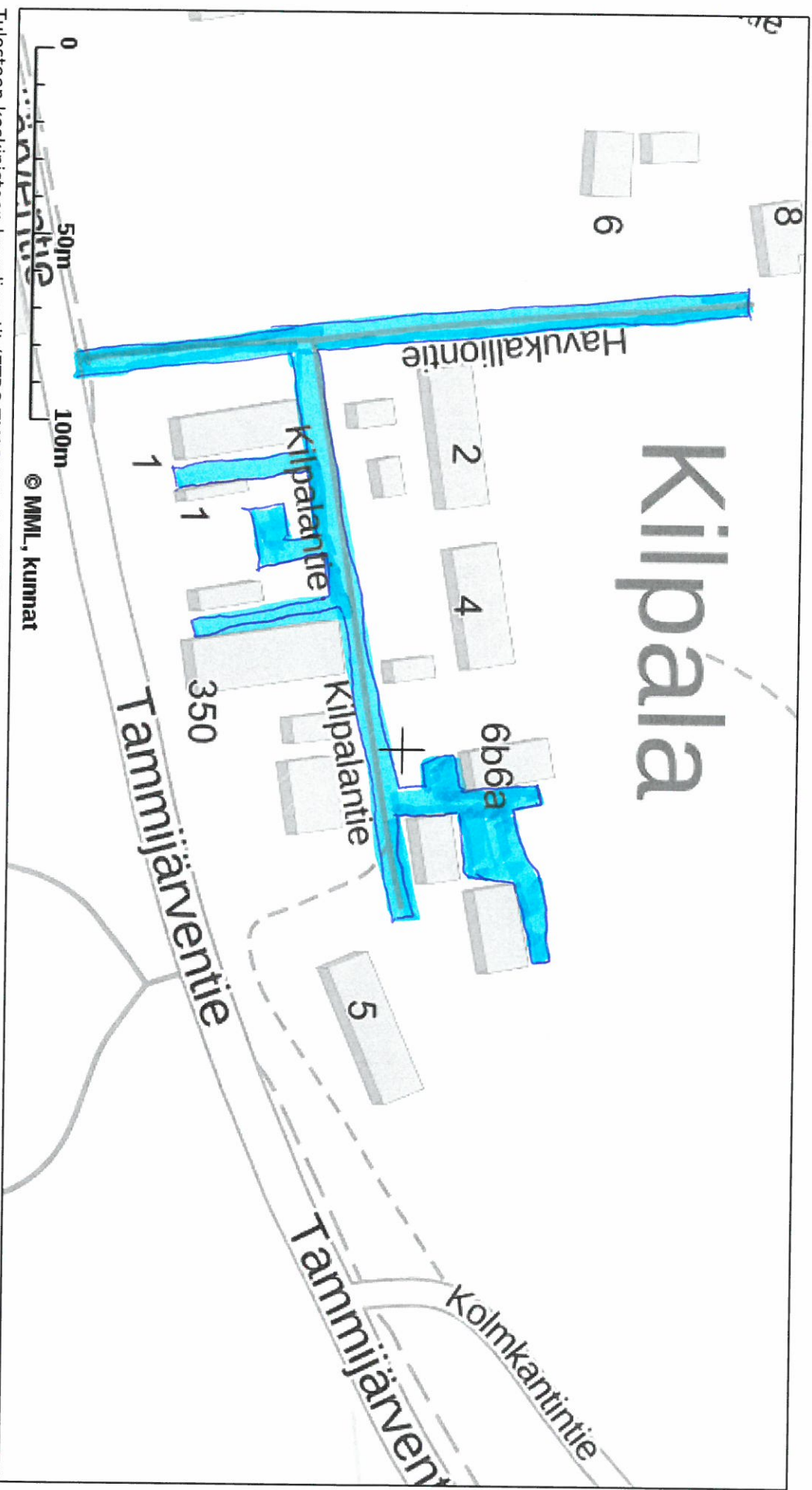
Karttatuloste ei ole mittatarkka. Kiinteistörajat ja -tunnukset päivitetään toistaiseksi vain kerran viikossa.

Rekisteripalvelujen kautta kartalle haetut palstat ja määräalat ovat ajantasaiset.

Tulostettu Kiinteistötietopalvelusta 09.10.2018.

# KIINTEISTÖTIETOPALVELU

KILPALA



Tulosteen keskipisteen koordinaatit (ETRS-TM35FIN): N: 6856229.5, E: 438853.375  
Karttatuloste ei ole mittatarikka. Kiinteistörajat ja -tunnukset päivitetään toistaiseksi vain kerran viikossa.  
Rekisteripalvelujen kautta kartalle haetut palstat ja määräläat ovat ajantasaiset.  
Tulostettu Kiinteistöietopalvelusta 09.10.2018.

# KIINTEISTÖTIETOPALVELU

NUHLAA



Tulosten keskipisteen koordinaatit (ETRS-TM35FIN): N: 6856309, E: 439485.125

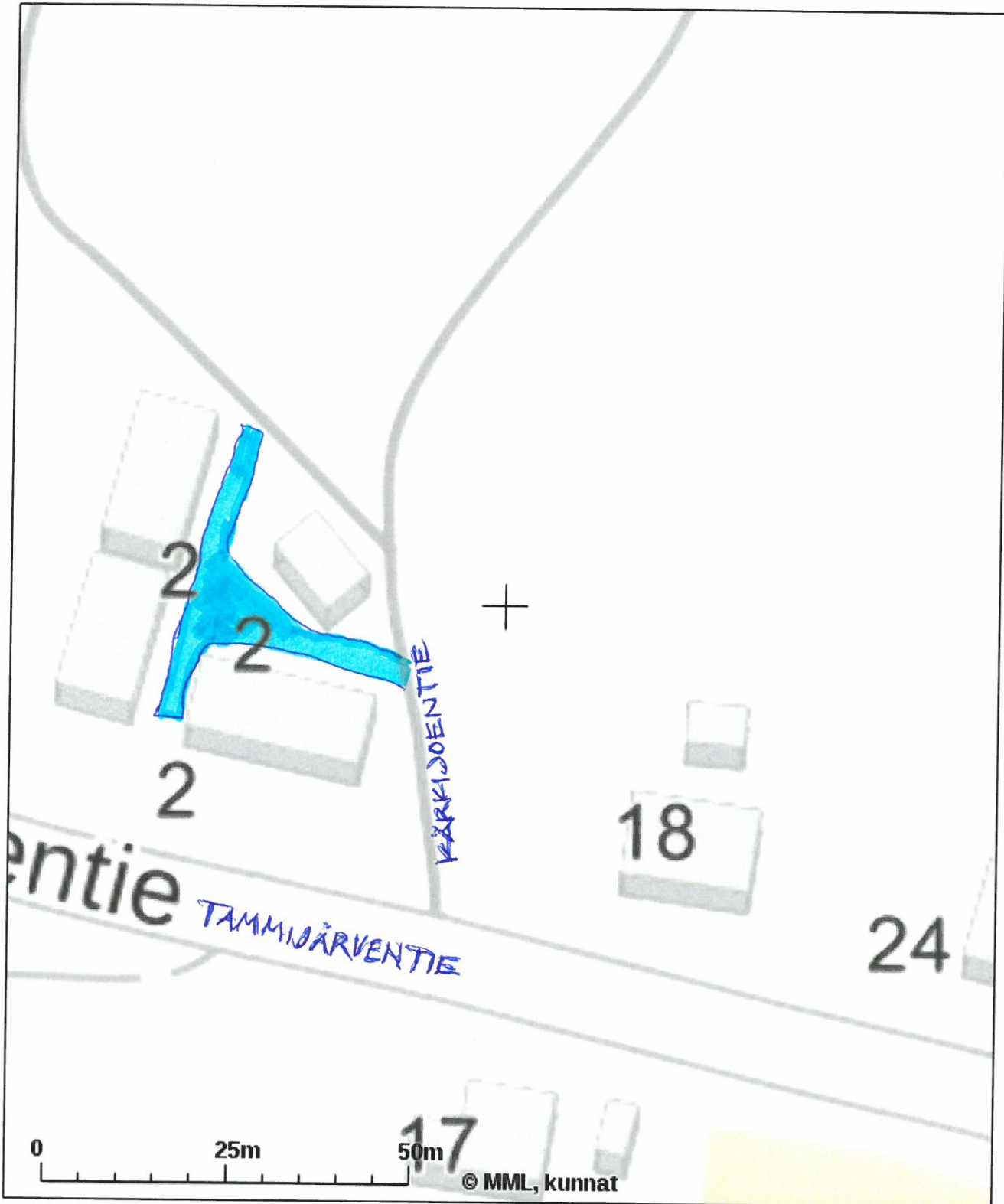
Karttatuloste ei ole mittatarkka. Kiinteistörajat ja -tunnukset päivitetään toistaiseksi vain kerran viikossa.

Rekisteripalvelujen kautta kartalle haetut palstat ja määräalat ovat ajantasaiset.

Tulostettu Kiinteistötietopalvelusta 09.10.2018.

# KIINTEISTÖTIETOPALVELU

As Oy Tammijärven Tienristi



Tulosteen keskipisteen koordinaatit (ETRS-TM35FIN): N: 6856911, E: 436000.125

Karttatuloste ei ole mittatarkka. Kiinteistörajat ja -tunnukset päivitetään toistaiseksi vain kerran viikossa.

Rekisteripalvelujen kautta kartalle haetut palstat ja määräalat ovat ajantasaiset.

Tulostettu Kiinteistötietopalvelusta 09.10.2018.